



# SLUŽBENI GLASNIK OPĆINE VIR

SLUŽBENO GLASILO OPĆINE VIR

---

Godina X

Vir, 07. ožujka 2016.

Broj 1

---

---

## SADRŽAJ

---

### AKTI OPĆINSKOG VIJEĆA

1. Odluka o prihvaćanju Statističkog izvještaja Proračuna Općine Vir za razdoblje od 01. siječnja 2015. godine do 31. prosinca 2015. godine.....1
2. Odluka o izmjeni i dopuni Odluke o osnivanju društva s ograničenom odgovornošću "Vir održavanje" d.o.o. Vir.....1
3. Odluka o ukidanju statusa javnog dobra u općoj uporabi u postupku rekonstrukcije državne ceste DC-306 i prijenosu prava vlasništva.....2
4. Odluka o raspoređivanju sredstava za rad političkih stranaka i nezavisnih vijećnika u 2016. godini.....6

### AKTI OPĆINSKOG NAČELNIKA

1. Izvješće Općinskog načelnika o provedbi plana gospodarenja otpadom za 2015. godinu.....8

Na temelju članka 30. Statuta Općine Vir ("Službeni glasnik Općine Vir broj 11/09, 12/09, 02/11, 02/13), Općinsko vijeće Općine Vir na svojoj 20. sjednici održanoj dana 07. ožujka 2016. godine donijelo je

**O D L U K U**  
**o prihvaćanju Statističkog izvještaja Proračuna Općine Vir za razdoblje od 01. siječnja 2015. godine do 31. prosinca 2015. godine**

Članak 1.  
Prihvaća se Statistički izvještaj Proračuna Općine Vir za razdoblje od 01. siječnja 2015. godine do 31. prosinca 2015. godine.

Članak 2.  
Izvještaj iz članka 1. ove Odluke sastavni je dio Odluke.

Članak 3.  
Ova odluka stupa na snagu osmog dana od dana objave u „Službenom glasniku Općine Vir“.

**OPĆINSKO VIJEĆE OPĆINE VIR**

Klasa:021-05/16-01/01  
Ur.broj: 2198/12-06/03-16-3  
Vir, 07. ožujka 2016. godine

Predsjednik Općinskog vijeća  
Miroslav Glavan

Na temelju članka 30. Statuta Općine Vir ("Službeni glasnik Općine Vir broj 11/09, 12/09, 02/11, 02/13), Općinsko vijeće Općine Vir na svojoj 20. sjednici održanoj dana 07. ožujka 2016. godine donosi

**O D L U K U**  
**o izmjeni i dopuni Odluke o osnivanju društva s ograničenom odgovornošću "Vir održavanje" d.o.o. Vir**

Članak 1.  
U Odluci o osnivanju društva s ograničenom odgovornošću „Vir održavanje“ d.o.o. („Službeni glasnik Zadarske županije“ broj 10/07), članak 4. mijenja se i glasi:

„Predmet poslovanja društva su komunalne djelatnosti iz članka 3. Zakona o komunalnom gospodarstvu:

- uređenje i održavanje javnih površina
- održavanje i izgradnja nerazvrstanih cesta
- održavanje i izgradnja groblja
- održavanje i izgradnja javne rasvjete
- izvođenje građevinskih radova (niskogradnja, visokogradnja)
- upravljanje i održavanje sportskim građevinama, vanjskim igralištima i objektima
- upravljanje grobljem.“

Članak 2.  
Načelnik Općine Vir će radi provođenja ove Odluke dati Izjavu o izmjenama Izjave o osnivanju trgovačkog društva „Vir održavanje“ d.o.o., pred javnim bilježnikom, te poduzeti ostale potrebne radnje.

Članak 3.  
Ostale odredbe Odluke iz članka 1. ove Odluke ostaju nepromijenjene.

## Članak 4.

Ova odluka stupa na snagu osmog dana od dana objave u „Službenom glasniku Općine Vir”.

**OPĆINSKO VIJEĆE OPĆINE VIR**

Klasa:021-05/16-01/01

Ur.broj: 2198/12-06/03-16-4

Vir, 07. ožujka 2016. godine

Predsjednik Općinskog vijeća  
Miroslav Glavan

Na temelju članka 30. Statuta Općine Vir („Službeni glasnik Općine Vir” broj 11/09, 12/09, 2/11, 2/13), a povodom zahtjeva trgovačkog društva „Hrvatske ceste“ d.o.o. od 15. veljače 2016. godine, Općinsko vijeće Općine Vir na svojoj 20. sjednici održanoj dana 07. ožujka 2016. godine donosi

**O D L U K A**

**o ukidanju statusa javnog dobra u općoj uporabi u postupku rekonstrukcije državne ceste DC-306 i prijenosu prava vlasništva**

## Članak 1.

Za izgradnju dionice državne ceste kroz Vir u k.o. Vir, izrađen je parcelacijski elaborat, evid. broj 216/2015, po ovlaštenom subjektu „Teodolit“ d.o.o. Velebitska 8a, Zadar, potvrđen od strane Državne geodetske uprave, Područni ured za katastar Zadar (Klasa: 932-06/15-

02/1079, Ur. broj; 541-22-2/10-15-3) od 04. kolovoza 2015. godine, te je isti izrađen u skladu s geodetskim propisima, sve u skladu s lokacijskom dozvolom (Klasa: 350-05/13-01/156, Ur. broj: 2198/1-11-14-14-13) od 04. rujna 2014. godine, potvrđeno od strane Zadarske županije, Upravnog odjela za provedbu dokumenata, prostornog uređenja i gradnje (Klasa: 350-05/15-01/120, Ur. broj: 2198/1-11/15-15-2) od 08. lipnja 2015. godine.

Parcelacijskim elaboratom iz prethodnog stavka izgradnja dionice državne ceste kroz Vir u k.o. Vir izvršit će se i na katastarskim česticama koje imaju svojstvo javnog dobra – nerazvrstana cesta u vlasništvu Općine Vir.

## Članak 2.

Ukida se status javnog dobra-putevi u općoj uporabi javnog dobra - nerazvrstana cesta u vlasništvu Općine Vir, iz razloga navedenog u članku 1. ove odluke, za katastarske čestice:

1. dio čest. zem. 8926, nove oznake 8926/2 u površini izvlaštenja 2 m<sup>2</sup>, upisanog posjeda i vlasništva Javno dobro-putevi, Vir, zk. ul. 5044.
2. dio čest. zem. 8935, nove oznake 8935/2 u površini izvlaštenja 4 m<sup>2</sup>, upisanog posjeda i vlasništva Javno dobro-putevi, Vir, zk. ul. 5044.
3. dio čest. zem. 8952, nove oznake 8952/2 u površini izvlaštenja 5 m<sup>2</sup>, upisanog posjeda i vlasništva Javno dobro-putevi, Vir, zk. ul. 5044.
4. dio čest. zem. 8958, nove oznake 8958/2 u površini izvlaštenja 5 m<sup>2</sup>, upisanog posjeda i vlasništva Javno dobro, Putevi, Vir, zk. ul. 5044.
5. dio čest. zem. 8986/8, nove oznake 8986/11 u površini izvlaštenja 9 m<sup>2</sup>, upisanog posjeda i vlasništva Javno dobro-putevi, Vir, zk. ul. 5044.
6. dio čest. zem. 8995, nove oznake 8995/2 u površini izvlaštenja 3 m<sup>2</sup>, upisanog

posjeda i vlasništva Javno dobro-putevi, Vir, zk. ul. 5044.

7. dio čest. zem. 9003, nove oznake 9003/3 u površini izvlaštenja 8 m<sup>2</sup>, upisanog posjeda i vlasništva Javno dobro – putevi, Vir, zk. ul. 5044.

8. dio čest. zem. 9014, nove oznake 9014/2 u površini izvlaštenja 1 m<sup>2</sup>, upisanog posjeda i vlasništva Javno dobro-putevi, Vir, zk. ul. 5044.

9. dio čest. zem. 9045/6, nove oznake 9045/11 u površini izvlaštenja 3 m<sup>2</sup>, upisanog posjeda i vlasništva Javno dobro – putevi, Vir, zk. ul. 5044.

10. dio čest. zem. 9263, nove oznake 9263/2 u površini izvlaštenja 6 m<sup>2</sup>, upisanog posjeda i vlasništva Javno dobro – putevi, Vir, Zk. Ul. 5044.

11. dio čest. zem. 9276, nove oznake 9276/2 u površini izvlaštenja 6 m<sup>2</sup>, upisanog posjeda i vlasništva Javno dobro – putevi, Vir, Zk. Ul. 5044.

12. dio čest. zem. 9286, nove oznake 9286/2 u površini izvlaštenja 2 m<sup>2</sup>, upisanog posjeda i vlasništva Javno dobro – putevi, Vir, Zk. Ul. 5044.

13. dio čest. zem. 9296, nove oznake 9296/2 u površini izvlaštenja 4 m<sup>2</sup>, upisanog posjeda i vlasništva Javno dobro – putevi, Vir, Zk. Ul. 5044.

14. dio čest. zem. 9305, nove oznake 9305/2 u površini izvlaštenja 5 m<sup>2</sup>, upisanog posjeda i vlasništva Javno dobro – putevi, Vir, Zk. Ul. 5044.

15. dio čest. zem. 9308, nove oznake 9308/2 u površini izvlaštenja 11 m<sup>2</sup>, upisanog posjeda i vlasništva Javno dobro – putevi, Vir. zk. ul. 5044.

16. dio čest. zem. 9950, nove oznake 9950/2 u površini izvlaštenja 9 m<sup>2</sup>, upisanog posjeda i vlasništva Javno dobro – putevi, Vir. Zk. Ul. 5044.

17. dio čest. zem. 9972, nove oznake 9972/2 u površini izvlaštenja 13 m<sup>2</sup>, upisanog posjeda i vlasništva Javno dobro – putevi, Vir, Zk. Ul. 5044.

18. dio čest. zem. 9973, nove oznake 9973/2 u površini izvlaštenja 12 m<sup>2</sup>, upisanog posjeda i vlasništva Javno dobro - putevi, Vir, Zk. Ul. 5044.

19. dio čest. zem. 10098, nove oznake 10098/2 u površini izvlaštenja 18 m<sup>2</sup>, upisanog posjeda i vlasništva Javno dobro – putevi, Vir. Zk. Ul. 5044.

20. dio čest. zem. 11858, nove oznake 11858/2 u površini izvlaštenja 8 m<sup>2</sup>, upisanog posjeda i vlasništva Javno dobro – putevi, Vir, Zk. Ul. 5044,

21. dio čest. zem. 11884, nove oznake 11884/3 u površini izvlaštenja 17 m<sup>2</sup>, upisanog posjeda i vlasništva Javno dobro – putevi, Vir, Zk. Ul. 5044

22. dio čest. zem. 11942/1, nove oznake 11942/3 u površini izvlaštenja 11 m<sup>2</sup>, upisanog posjeda i vlasništva Javno dobro – putevi, Vir. Zk. Ul.5044.

23. dio čest. zem. 11979/3, nove oznake 11979/5 u površini izvlaštenja 10 m<sup>2</sup>, upisanog posjeda i vlasništva Javno dobro – putevi, Vir. Zk. Ul. 5044.

24. dio čest. zem. 12000, nove oznake 12000/2 u površini izvlaštenja 12 m<sup>2</sup>, upisanog posjeda i vlasništva Javno dobro – putevi, Vir. Zk. Ul. 5044.

25. dio čest. zem. 12020, nove oznake 12020/2 u površini izvlaštenja 7 m<sup>2</sup>, upisanog posjeda i vlasništva Javno dobro – putevi, Vir, Zk. Ul. 5044.

26. dio čest. zem. 12027, nove oznake 12027/2 u površini izvlaštenja 9 m<sup>2</sup>, upisanog posjeda i vlasništva Javno dobro – putevi, Vir, Zk. Ul. 5044.

27. dio čest. zem. 12135, nove oznake 12135/2 u površini izvlaštenja 9 m<sup>2</sup>, upisanog posjeda i vlasništva Javno dobro – Putevi, Vir, Zk. Ul. 5044.

28. dio čest. zem. 12141, nove oznake 12141/2 u površini izvlaštenja 5 m<sup>2</sup>, upisanog posjeda i vlasništva Javno dobro – putevi, Vir, Zk. Ul. 5044.

29. dio čest. zem. 12183/13, nove oznake 12183/19 u površini izvlaštenja 7 m<sup>2</sup>, upisanog posjeda i vlasništva Javno dobro – putevi, Vir, Zk. Ul. 5044.

30. dio čest. zem. 12191, nove oznake 12191/2 u površini izvlaštenja 10 m<sup>2</sup>, upisanog posjeda i vlasništva Javno dobro – putevi, Vir, Zk. Ul. 5044.

31. dio čest. zem. 12208, nove oznake 12208/3 u površini izvlaštenja 5 m<sup>2</sup>,

upisanog posjeda i vlasništva Javno dobro – putevi, Vir, Zk. Ul. 5044.

32. dio čest. zem. 12299, nove oznake 12299/2 u površini izvlaštenja 5 m<sup>2</sup>, upisanog posjeda i vlasništva Javno dobro – putevi, Vir, Zk. Ul. 5044.

33. dio čest. zem. 12343, nove oznake 12343/2 u površini izvlaštenja 12 m<sup>2</sup>, upisanog posjeda i vlasništva Javno dobro – putevi, Vir, 5044.

34. dio čest. zem. 12399, nove oznake 12399/2 u površini izvlaštenja 10 m<sup>2</sup>, upisanog posjeda i vlasništva Javno dobro – putevi, Vir, Zk. Ul. 5044.

35. dio čest. zem. 12443, nove oznake 12443/2 u površini izvlaštenja 11 m<sup>2</sup>, upisanog posjeda i vlasništva Javno dobro – putevi, Vir, Zk. Ul. 5044.

36. dio čest. zem. 12785, nove oznake 12785/3 u površini izvlaštenja 1 m<sup>2</sup>, upisanog posjeda i vlasništva Javno dobro – putevi, Vir, Zk. Ul. 5044.

37. dio čest. zem. 12806, nove oznake 12806/2 u površini izvlaštenja 9 m<sup>2</sup>, upisanog posjeda i vlasništva Javno dobro, putevi, Vir, Zk. Ul. 5044.

38. dio čest. zem. 12824, nove oznake 12824/2 u površini izvlaštenja 1 m<sup>2</sup>, upisanog posjeda i vlasništva Javno dobro – putevi, Vir, Zk. Ul. 5044.

39. dio čest. zem. 13319, nove oznake 13319/2 u površini izvlaštenja 4 m<sup>2</sup>, upisanog posjeda i vlasništva Javno dobro – putovi, Vir, Zk. Ul. 5044.

40. dio čest. zem. 13327, nove oznake 13327/2 u površini izvlaštenja 3 m<sup>2</sup>, upisanog posjeda i vlasništva Javno dobro – putovi, Vir, Zk. Ul. 5044.

41. dio čest. zem. 13335, nove oznake 13335/2 u površini izvlaštenja 6 m<sup>2</sup>, upisanog posjeda i vlasništva Javno dobro – putovi, Vir, Zk. Ul. 5044.

42. dio čest. zem. 13353, nove oznake 13353/2 u površini izvlaštenja 17 m<sup>2</sup>, upisanog posjeda i vlasništva Javno dobro – putovi, Vir, Zk. Ul. 5044.

43. dio čest. zem. 13375, nove oznake 13375/2 u površini izvlaštenja 7 m<sup>2</sup>, upisanog posjeda i vlasništva Javno dobro – putovi, Vir, Zk. Ul. 5044.

44. dio čest. zem. 13396, nove oznake 13396/2 u površini izvlaštenja 7 m<sup>2</sup>, upisanog posjeda i vlasništva Javno dobro – putovi, Vir, Zk. Ul. 5044.

45. dio čest. zem. 13420, nove oznake 13420/2 u površini izvlaštenja 10 m<sup>2</sup>, upisanog posjeda i vlasništva Javno dobro – putevi, Vir, Zk. Ul. 5044.

46. dio čest. zem. 13444, nove oznake 13444/2 u površini izvlaštenja 6 m<sup>2</sup>, upisanog posjeda i vlasništva Javno dobro – putevi, Vir, Zk. Ul. 5044.

47. dio čest. zem. 13468, nove oznake 13468/2 u površini izvlaštenja 3 m<sup>2</sup>, upisanog posjeda i vlasništva Javno dobro, putevi, Vir, Zk. Ul. 5044.

48. dio čest. zem. 13524, nove oznake 13524/2 u površini izvlaštenja 7 m<sup>2</sup>, upisanog posjeda i vlasništva Javno dobro – putevi, Vir, Zk. Ul. 5044.

49. dio čest. zem. 13526, nove oznake 13526/2 u površini izvlaštenja 243 m<sup>2</sup>, upisanog posjeda i vlasništva Javno dobro – putevi, Vir, Zk. Ul. 5044.

50. dio čest. zem. 13527, nove oznake 13527/2 u površini izvlaštenja 169 m<sup>2</sup>, upisanog posjeda i vlasništva Javno dobro – putovi, Vir, Zk. Ul. 5044.

51. dio čest. zem. 13577, nove oznake 13577/2 u površini izvlaštenja 11 m<sup>2</sup>, upisanog posjeda i vlasništva Javno dobro – putevi, Vir, Zk. Ul. 5044.

52. dio čest. zem. 13580, nove oznake 13580/2 u površini izvlaštenja 7 m<sup>2</sup>, upisanog posjeda i vlasništva Javno dobro – putevi, Vir, Zk. Ul. 5044.

53. dio čest. zem. 13585, nove oznake 13585/2 u površini izvlaštenja 7 m<sup>2</sup>, upisanog posjeda i vlasništva Javno dobro – putevi, Vir, Zk. Ul. 5044.

54. dio čest. zem. 13591, nove oznake 1359/2 u površini izvlaštenja 5 m<sup>2</sup>, upisanog posjeda i vlasništva Javno dobro – putovi, Vir, Zk. Ul. 5044.

55. dio čest. zem. 13599/3, nove oznake 13599/6 u površini izvlaštenja 9 m<sup>2</sup>, upisanog posjeda i vlasništva Javno dobro – putevi, Vir, Zk. Ul. 5044.

56. dio čest. zem. 13602, nove oznake 13602/2 u površini izvlaštenja 8 m<sup>2</sup>,

upisanog posjeda i vlasništva Javno dobro – putevi, Vir, Zk. Ul. 13602.

57. dio čest. zem. 13844, nove oznake 13844/2 u površini izvlaštenja 11 m<sup>2</sup>, upisanog posjeda i vlasništva Javno dobro – putevi, Vir, Zk. Ul. 5044.

58. dio čest. zem. 13887, nove oznake 13887/2 u površini izvlaštenja 22 m<sup>2</sup>, upisanog posjeda i vlasništva Javno dobro – putovi, Vir, Zk. Ul. 5044.

59. dio čest. zem. 13920, nove oznake 13920/2 u površini izvlaštenja 4 m<sup>2</sup>, upisanog posjeda i vlasništva Javno dobro – putovi, Vir, 5044.

60. dio čest. zem. 13934, nove oznake 14000/2 u površini izvlaštenja 13 m<sup>2</sup>, upisanog posjeda i vlasništva Javno dobro – putevi, Vir, Zk. Ul. 5044.

61. dio čest. zem. 13943, nove oznake 13943/2 u površini izvlaštenja 22 m<sup>2</sup>, upisanog posjeda i vlasništva Javno dobro – putevi, Vir, Zk. Ul. 5044.

62. dio čest. zem. 14000, nove oznake 14000/2 u površini izvlaštenja 9 m<sup>2</sup>, upisanog posjeda i vlasništva Javno dobro – putovi, Vir, Zk. Ul. 5044.

63. dio čest. zem. 14007, nove oznake 14007/2 u površini izvlaštenja 10 m<sup>2</sup>, upisanog posjeda i vlasništva Javno dobro – putevi, Vir, Zk. Ul. 5044.

64. dio čest. zem. 14016, nove oznake 14016/2 u površini izvlaštenja 4 m<sup>2</sup>, upisanog posjeda i vlasništva Javno dobro – putevi, Vir, Zk. Ul. 5044.

65. dio čest. zem. 14031, nove oznake 14031/2 u površini izvlaštenja 13 m<sup>2</sup>, upisanog posjeda i vlasništva Javno dobro – putovi, Vir, Zk. Ul. 5044.

66. dio čest. zem. 14043, nove oznake 14043/2 u površini izvlaštenja 9 m<sup>2</sup>, upisanog posjeda i vlasništva Javno dobro – putevi, Vir, Zk. Ul. 5044.

67. dio čest. zem. 14057, nove oznake 14057/2 u površini izvlaštenja 8 m<sup>2</sup>, upisanog posjeda i vlasništva Javno dobro – putevi, Vir, Zk. Ul. 5044.

68. dio čest. zem. 14069, nove oznake 14069/2 u površini izvlaštenja 8 m<sup>2</sup>, upisanog posjeda i vlasništva Javno dobro – putevi, Vir, Zk. Ul. 5044.

69. dio čest. zem. 14107, nove oznake 14107/2 u površini izvlaštenja 6 m<sup>2</sup>, upisanog posjeda i vlasništva Javno dobro – putevi, Vir, Zk. Ul. 5044.

70. dio čest. zem. 14392, nove oznake 14392/2 u površini izvlaštenja 2 m<sup>2</sup>, upisanog posjeda i vlasništva Javno dobro – putevi, Vir, Zk. Ul. 5044.

71. dio čest. zem. 14418, nove oznake 14418/2 u površini izvlaštenja 16 m<sup>2</sup>, upisanog posjeda i vlasništva Javno dobro –putovi, Vir, Zk. Ul. 5044.

72. dio čest. zem. 14525, nove oznake 14525/2 u površini izvlaštenja 22 m<sup>2</sup>, upisanog posjeda i vlasništva Javno dobro – putevi, Vir, Zk. Ul. 5044.

Status javnog dobra- putevi za nekretnine iz prethodnog stavka ukida se iz razloga rekonstrukcije državne ceste DC-306, a u svrhu rješavanja imovinsko-pravnih odnosa.

#### Članak 3.

Nalaže se zemljišnoknjižnom odjelu Općinskog suda u Zadru da izvrši brisanje zabilježbe javnog dobra-putevi, Vir, sa nekretnine iz članka 1. stavka 1. ove odluke, uz istovremenu uknjižbu prava vlasništva u korist Općine Vir za cijelo.

#### Članak 4.

Za katastarske čestice iz članka 2. ove odluke, a po uknjižbi prava vlasništva u korist Općine Vir za cijelo, sklopit će se ugovor o prijenosu prava vlasništva bez naknade, između Općine Vir i trgovačkog društva „Hrvatske ceste“ d.o.o., a sve temeljem Zakona o uređivanju imovinskopravnih odnosa, u svrhu izgradnje infrastrukturnih građevina.

Ovlašćuje se načelnik Općine Vir sklopiti Ugovor iz prethodnog stavka.

#### Članak 5.

Ova Odluka stupa na snagu danom objave u „Službenom glasniku Općine Vir“ .

**OPĆINSKO VIJEĆE OPĆINE VIR**

Klasa:021-05/16-01/01  
Ur.broj: 2198/12-06/03-16-5  
Vir, 07. ožujka 2016. godine

Predsjednik Općinskog vijeća  
Miroslav Glavan

Na temelju članka 2. stavka 3., članka 3. stavka 2. Zakona o financiranju političkih aktivnosti i izborne promidžbe («Narodne novine», br. 24/11, 61/11, 27/13, 02/14) i članka 30. Statuta Općine Vir («Službeni glasnik Općine Vir», broj 11/09, 12/09, 02/11, 02/13), Općinsko vijeće Općine Vir, na svojoj 20. sjednici održanoj dana 07. ožujka 2016. godine donijelo je

**ODLUKU**  
**o raspoređivanju sredstava za rad**  
**političkih stranaka i nezavisnih**  
**vijećnika u 2016. godini**

Članak 1.  
Ovom se Odlukom uređuju uvjeti financiranja iz Proračuna Općine Vir (u nastavku teksta: Proračun) političkih stranaka koje su zastupljene u Općinskom vijeću, nezavisnih vijećnika izabranih sa stranačkih lista, kao i nezavisnih vijećnika izabranih sa liste grupe birača za 2016. godinu, sukladno Zakonu o financiranju političkih aktivnosti i izborne promidžbe.

## Članak 2.

Sredstva za redovito godišnje financiranje političkih stranaka koje imaju svoje vijećnike u Općinskom vijeću, nezavisnih vijećnika izabranih sa stranačkih lista te nezavisnih vijećnika izabranih sa liste grupe birača, osiguravaju se u Proračunu u iznosu od 3.650,00 kuna po vijećniku.

## Članak 3.

Pravo na financiranje iz sredstava Proračuna imaju političke stranke čiji je član vijećnik u Općinskom vijeću ili imaju vijećnika izabranog sa svoje stranačke liste te nezavisni vijećnici izabrani sa liste grupe birača.

## Članak 4.

Sredstva iz članka 2. ove Odluke raspoređuje se na način da se utvrdi jednaki iznos sredstava za svakog vijećnika u Općinskom vijeću tako da pojedinoj političkoj stranci pripadaju sredstva razmjerna broju njezinih vijećnika, vijećnika izabranih sa njezine stranačke liste, kao i nezavisnim vijećnicima izabranim sa liste grupe birača, u trenutku konstituiranja Općinskog vijeća.

Ukoliko pojedinom vijećniku nakon konstituiranja Općinskog vijeća prestane članstvo u političkoj stranci, financijska sredstva koja se raspoređuju sukladno stavku 1. ovog članka ostaju političkoj stranci kojoj je vijećnik pripadao u trenutku konstituiranja Općinskog vijeća.

U slučaju udruživanja dviju ili više političkih stranaka, financijska sredstva koja se raspoređuju sukladno stavku 1. ovoga članka pripadaju političkoj stranci koja je pravni slijednik političkih stranaka koje su udruživanjem prestale postojati.

## Članak 5.

Za svakog izabranog vijećnika podzastupljenog spola, političkim strankama pripada i pravo na naknadu u visini od 10% iznosa predviđenog po

svakom vijećniku, a određenog u članku 2. ove Odluke.

#### Članak 6.

Političkim strankama i nezavisnim vijećnicima zastupljenim u Općinskom vijeću raspoređuju se sredstva osigurana u Proračunu Općine Vir za 2016. godinu, razmjerno broju njezinih vijećnika, vijećnika izabranih sa njezine stranačke liste, kao i nezavisnim vijećnicima izabranim sa liste grupe birača, u iznosima kako slijedi:

- Socijaldemokratskoj partiji Hrvatske - SDP.....	10.950,00 kuna
- Hrvatskoj demokratskoj zajednici - HDZ.....	7.300,00 kuna
- Hrvatskoj seljačkoj stranci - HSS.....	7.300,00 kuna
- Hrvatskoj stranci prava - HSP.....	7.300,00 kuna
- Hrvatskoj socijalno liberalnoj stranci - HSLS.....	3.650,00 kuna
- Hrvatska narodna stranka - HNS .....	3.650,00 kuna
- Hrvatska stranka umirovljenika - HSU.....	3.650,00 kuna
- Nezavisnom vijećniku Mladenu Šimundiću.....	3.650,00 kuna

Za nezavisnog vijećnika izabranog sa liste grupe birača Mladena Šimundića obustavljena je isplata sredstava za redovito godišnje financiranje iz Proračuna Općine Vir, zbog neobjavljivanja podataka o donacijama.

Objavu podataka o donacijama primljenim tijekom 2015. godine za nezavisnog vijećnika Mladena Šimundića Državno izborno povjerenstvo pronašlo je na internetskoj stranici dana 22. veljače 2016. godine.

Za nezavisnog vijećnika Mladena Šimundića ponovno će se uspostaviti isplata za redovito godišnje financiranje iz

Proračuna protekom od 30 dana od dana objave podataka o donacijama primljenim tijekom 2015. godine, sukladno članku 26. stavku 4. Zakona o financiranju političkih aktivnosti i izborne promidžbe.

#### Članak 7.

Odluku o raspoređivanju sredstava prema članku 4. stavku 1. ove Odluke donosi Općinsko vijeće.

Raspoređena sredstva doznaju se na žiro-račun političke stranke, tromjesečno u jednakim iznosima.

Nezavisni vijećnik je dužan otvoriti poseban račun za redovito financiranje svoje djelatnosti.

#### Članak 8.

Ova Odluka stupa na snagu osmog dana od dana objave u „Službenom glasniku Općine Vir“.

### OPĆINSKO VIJEĆE OPĆINE VIR

Klasa:021-05/16-01/01

Ur.broj: 2198/12-06/03-16-6

Vir, 07. ožujka 2016. godine

Predsjednik Općinskog vijeća  
Miroslav Glavan



**IZVJEŠĆE OPĆINSKOG NAČELNIKA O PROVEDBI PLANA  
GOSPODARENJA OTPADOM ZA 2015. GODINU**

**OPĆI PODACI**

Teritorijalnim ustrojstvom Republike Hrvatske na čitavom području otoka Vira, u sjeverozapadnom dijelu Dalmacije, ustrojena je Općina Vir kao dio veće teritorijalno ustrojstvene jedinice Zadarske županije.

**Tablica 1. Opći podaci Općine Vir**

OPĆINA	VIR
Adresa	Trg sv. Jurja 1, 23234 Vir
Županija	Zadarska
OIB	95169016556
Telefon	023 362 018 ; 023 362 225
Fax	023 362 018
E-mail	<a href="mailto:info@vir.hr">info@vir.hr</a> , <a href="mailto:protokol@vir.hr">protokol@vir.hr</a>
WEB	<a href="http://www.vir.hr">www.vir.hr</a>

Geografski gledano otok Vir je smješten između 44°16'53" i 44°18'42" sjeverne geografske širine te 15°16'14" i 15°23'29" istočne geografske dužine. Otok je smješten u dijelu morskog akvatorija zvanom Virsko more okružen otocima Pag, Ugljan, Rivanj, Sestrunj, Molat, Ist, Olib, Planik i Maun. S površinom od 22,38 km<sup>2</sup> te duljinom obalne linije od 31,43 km otok Vir osmi je po veličini u Zadarskoj županiji. Općina Vir graniči na sjeveru sa Općinom Poveljana na otoku Pagu, a na jugoistoku se nalazi Općina Privlaka gdje je otok mostom spojen s kopnom. Od Zadra, administrativnog središta županije, Vir je udaljen 26 km, a od Nina, kao najbližeg gradskog središta, udaljen je 15 km.

Prije osamostaljivanja Republike Hrvatske Vir je administrativno bio dio Općine Zadar i imao je status mjesne zajednice. Donošenjem Zakona o područjima županija, gradova i općina u Republici Hrvatskoj, od 30. prosinca 1992. godine, određeno je i ustrojstvo Općine Vir koja obuhvaća cijeli otok Vir s naseljima Vir (sjedište Općine), Lozice, Torovi i otočić Školjić.

Broj stanovnika u Općini Vir prema popisu stanovništva iz 2011. godine iznosi 3.000 stanovnika (izvor: DZS) naseljenih u 3 otočna naselja: Vir, Lozice i Torovi.

U prvim godinama poslije izgradnje mosta na Viru su se počele graditi vikend kuće, čija se gradnja intenzivira u osamdesetima i devedesetim godinama prošlog stoljeća. Gradnja brojnih vikend kuća, po kojima je Vir i postao poznat u široj javnosti, odredila je buduću razvoj gospodarskog razvitka. Gospodarstvo Vira bazira ponajprije na turističkim i uslužnim djelatnostima. Na Viru je 2008. godine poslovalo 67 ugostiteljskih objekata (restorana, konoba, caffè barova itd.), a turističku ponudu popunjavalo je i 7 autokampova. Uz njih je poslovalo još dodatnih 97 objekata u ostalim uslužnim djelatnostima. Turističke djelatnosti na Viru, prije izgradnje mosta, gotovo i nije bilo. Današnji turistički razvoj Vir uvelike duguje upravo tom povezivanju s kopnom.

Zanimljiv je podatak da je postotak stanovništva sa stalnim boravištem na području Općine Vir malen u usporedbi sa stanovništvom koje tamo boravi povremeno.

Tablica 2. Usporedba brojnosti kuća i stanova Općine Vir prema namjeni

Stanovi prema načinu korištenja	Broj	% ukupnog broja
Stanovi i kuće za stalno stanovanje	1.593	17,46
Stanovi i kuće koji se koriste povremeno (za odmor)	7.505	82,26
Stanovi i kuće u kojima se samo obavlja djelatnost	25	0,28
<b>Ukupno</b>	<b>9.123</b>	<b>100</b>

Izvor: PGO Općine Vir

U klimatskom pogledu Vir pripada tipičnom mediteranskom klimatskom području. Posebnost predstavlja jak utjecaj sjeveroistočnog vjetrova, odnosno bure, osobito u zimskom razdoblju, a u nešto manjoj mjeri i utjecaj juga, pa vjetrovi predstavljaju značajno klimatsko obilježje otoka. Mediteranska klimatska obilježja očituju se i u pogledu padalina. Kiše su prisutnije u zimskom razdoblju, najprisutnije u kasnu jesen, a rijetke u ljetnom periodu. Broj sunčanih sati godišnje u prosjeku iznosi 2450 što predstavlja nešto manje od 300 sunčanih dana godišnje. Prosječna godišnja temperatura zraka iznosi 15°C sa srednjom temperaturom zraka od 24,5°C u srpnju te 6,5°C u siječnju.

### PLAN GOSPODARENJA OTPADOM U OPĆINI VIR

Zakonom o održivom gospodarenju otpadom (NN 94/13) u članku 21. navedeno je da su jedinice lokalne samouprave (JLS), pa tako i Općina Vir, dužne izraditi Plan gospodarenja otpadom – u daljnjem tekstu Plan, te za prijedlog Plana ishoditi prethodnu suglasnost upravnog tijela jedinice područne (regionalne) samouprave nadležnog za poslove zaštite okoliša.

Plan se donosi za razdoblje od 6 godina a njegove izmjene prema potrebi. Općina je sukladno obavezi prema Zakonu, a u skladu sa Strategijom gospodarenja otpadom Republike Hrvatske (NN 130/05), Zakonom o zaštiti okoliša (NN 80/13), Planom gospodarenja otpadom u Republici Hrvatskoj za razdoblje 2007-2015 (NN 85/07, 126/10, 31/11) te Planom gospodarenja otpadom Zadarske županije za razdoblje do 2016. godine donijela Plan gospodarenja otpadom Općine Vir za razdoblje do 2020. godine.

Plan gospodarenja otpadom Općine Vir za razdoblje do 2020. godine izradila je tvrtka Eko.-Adria d.o.o. iz Pule koja posjeduje ovlaštenje Ministarstva zaštite okoliša i prirode za obavljanje poslova iz područja zaštite okoliša

Plan gospodarenja otpadom Republike Hrvatske za razdoblje nakon 2015. godine nije donesen. Plan gospodarenja otpadom Republike Hrvatske za razdoblje 2015. - 2021. je u tijeku donošenja te bi do kraja 2016. godini trebao stupiti na snagu.

Cilj Plana je definirati osnovne okvire za uspostavu sustava gospodarenja otpadom na području Općine Vir u navedenom razdoblju.

Plan gospodarenja otpadom je uz Prostorni plan jedan od temeljnih dokumenata kojim se analizira, određuje i usmjerava gospodarenje otpadom odnosno sustav gospodarenja

otpadom na području Općine i to u skladu sa obvezama i smjernicama iz postojeće zakonske regulative, europskih direktiva, te donesenih lokalnih i planskih dokumenata.

Prema Zakonu o održivom gospodarenju otpadom (NN 94/13), gradovi i općine odgovorni su za gospodarenje komunalnim otpadom.

Prema mjestu nastanka otpad se dijeli na:

- komunalni i
- proizvodni.

Ovisno o svojstvima otpada dijelimo ga na :

- opasni,
- neopasni i
- inertni otpad.

Prema Strategiji gospodarenja otpadom RH, Planu gospodarenja otpadom RH i Planu gospodarenja otpadom Zadarske županije, cilj je smanjiti nastajanje otpada, smanjiti rizike od otpada (uspostavom sustava koji će djelovati tako da u komunalnom otpadu ne bude opasnog otpada) i smanjiti količine koje se odlažu.

U komunalnom otpadu su vrijedni sastojci koji se dijelom mogu reciklirati, kompostirati i na koncu upotrijebiti kao izvor energije.

Gradnja građevina namijenjenih skladištenju, obradi i zbrinjavanju otpada (u ovom slučaju reciklažnih dvorišta) od interesa je za Općinu, ali i za Republiku Hrvatsku.

Prema Zakonu, JLS dužna je na svom području osigurati:

- javnu uslugu prikupljanja miješanog komunalnog otpada i biorazgradivog komunalnog otpada,
- odvojeno prikupljanje otpadnog papira, metala, stakla, plastike i tekstila te krupnog (glomaznog) komunalnog otpada,
- sprječavanje odbacivanja otpada, te uklanjanje tako odbačenog otpada,
- provedbu Plana gospodarenja otpadom RH, te ovog Plana,
- provođenje izobrazno-informativne aktivnosti na svom području i
- mogućnost provedbe akcija prikupljanja otpada.

Provedbu navedenih obveza JLS je dužna osigurati na kvalitetan, postojan i ekonomski učinkovit način, mjerama koje su u skladu s načelima održivog razvoja, zaštite okoliša i gospodarenja otpadom osiguravajući pri tom javnost rada.

Kako bi se spriječilo odbacivanje otpada u okoliš i zaštitilo isti, JLS je dužna provoditi slijedeće mjere:

- uspostavu sustava za zaprimanje obavijesti o nepropisno odbačenom otpadu,
- uspostavu sustava evidentiranja lokacija odbačenog otpada,
- provedbu redovitog godišnjeg nadzora područja JLS radi utvrđivanja postojanja odbačenog otpada, a posebno lokacija na kojima je u prethodne dvije godine evidentirano postojanje odbačenog otpada,
- druge mjere sukladno odluci predstavničkog tijela JLS o mjerama za sprječavanje nepropisnog odbacivanja otpada i mjerama za uklanjanje odbačenog otpada.

Odvojeno prikupljanje problematičnog otpada, otpadnog papira, metala, stakla, plastike i tekstila te krupnog (glomaznog) komunalnog otpada osigurava JLS na način da se osigura:

- funkcioniranje jednog ili više reciklažnih dvorišta, odnosno mobilne jedinice na svom području kao prijelaznog rješenja do izgradnje reciklažnog dvorišta,
- postavljanje odgovarajućeg broja i vrsta spremnika za odvojeno sakupljanje otpadnog papira, metala, stakla, plastike i tekstila na javnoj površini,
- obavještavanje kućanstava o lokaciji i izmjeni lokacije reciklažnog dvorišta, mobilne jedinice i spremnika za odvojeno sakupljanje problematičnog otpada, otpadnog papira, metala, stakla, plastike i tekstila i usluga prijevoza krupnog (glomaznog) komunalnog otpada na zahtjev korisnika usluge.

JLS koja ima više od 1.500 stanovnika dužna je osigurati funkcioniranje najmanje jednog reciklažnog dvorišta.

Zakonom o održivom gospodarenju otpadom (NN 94/13) čl. 20. propisano je da jedinice lokalne samouprave dostavljaju godišnje izvješće o provedbi Plana gospodarenja otpadom jedinici područne (regionalne) samouprave do 31. ožujka tekuće godine za prethodnu kalendarsku godinu i objavljuju ga u svom službenom glasilu. Temeljem navedene zakonske obveze izrađuje se ovaj dokument.

## **CILJEVI I MJERE PREMA PLANU GOSPODARENJA OTPADOM OPĆINE VIR**

Planom gospodarenja otpadom Općine Vir je organizirano provođenja glavnih ciljeva koji proizlaze iz Strategije gospodarenja otpadom u Republici Hrvatskoj (NN 130/05), Plana gospodarenja otpadom u Republici Hrvatskoj za razdoblje 2007.-2015.god (NN 85/07, 126/10, 31/11), te Plana gospodarenja otpadom Zadarske županije za razdoblje do 2016. godine. Ciljevi koji se namjeravaju postići:

- sanacija i zatvaranje divljih odlagališta koja su visoko opterećena opasnim i neopasnim otpadom,
- povećanje udjela odvojeno prikupljenog otpada,
- smanjivanje količine otpada koji se trajno odlaže,
- sprječavanje nastajanja otpada na izvoru,
- uspostavu sistema kompostiranja komunalnog biootpada,
- razvijanje svijesti građana o važnosti pravilnog postupanja sa otpadom.

Ciljevi Plana gospodarenja otpadom su stvaranje efikasnog sustava gospodarenja otpadom. Sustav, osim efikasnosti koja se mora razvijati sa postojećim trendovima na terenu, mora biti ekonomski isplativ te po mogućnosti samoodrživ.

Planom su predviđene i mjere za povećanje izdvajanja korisnih kategorija otpada iz komunalnog otpada i to:

- edukacijom stanovništva,
- edukacijom poduzetnika i obrtnika,
- suradnjom s nevladinim sektorom na području edukacije, kao i niz drugih mjera.

## **OSTVARENO U SKLADU S DEFINIRANIM MJERAMA I CILJEVIMA**

Općina Vir postepeno implementira mjere cjelovitog sustava gospodarenja otpadom. Programi implementacije mjera iziskuju znatna materijalna sredstva, te se u okvirima mogućnosti razvija mrežni sustav.

### **Komunalno poduzeće**

Općina Vir osnovala je komunalno poduzeće Čisti otok d.o.o. za gospodarenje komunalnim otpadom koje je u 100%-tnom vlasništvu Općine Vir.

„Čisti otok” d.o.o. Vir obavlja poslove sakupljanja, odvoza i odlaganja komunalnog otpada (kućnog otpada i krupnog otpada) na području lokalne samouprave Općine Vir.

Vrste otpada kojima gospodari komunalno poduzeće Čisti otok d.o.o. su:

- komunalni otpad i njemu sličan otpad iz industrije i obrta
  - odvojeno skupljanje frakcije: papir, staklo, plastične mase, drvo, biološki otpad
  - drugi komunalni otpad: miješani komunalni otpad, otpad od čišćenja cesta, otpad iz trgovina
- građevinski otpad
- glomazni otpad
- posebni otpad iz kućanstava

Odvoz komunalnog otpada se obavlja redovito dva puta tjedno ili po pozivu korisnika. Otpad se odlaže i deponira na lokaciji gradskog odlagališta Diklo, kod Zadra.

Odvojeno sakupljanje korisnih vrsta otpada vrši se pomoću vrećica (plava, žuta, narančasta) koje se odvoze dva puta mjesečno na skladište „Rosulje”. Na skladištu se otpad sortira, te se kao takav predaje krajnjem oporabitelju.

Stari namještaj i drugi uporabni predmeti veće mase mogu se odložiti u spremnike zapremine 7 m<sup>3</sup> koji se postavljaju na javne površine po mjesnim odborima prema točno utvrđenom rasporedu.

Glomazni otpad se skuplja i odvozi pomoću kontejnera 5-7 m<sup>3</sup> koji su postavljeni na određene lokacije kako bi se izbjeglo potencijalno stvaranje divljih odlagališta koja su česta pojava na otoku Viru.

U 2015. godini dovršeno je privremeno skladište i parkiralište za kompletan vozni park. Skladište se nalazi ispod autobusnog kolodvora na lokaciji „Rosulje” koje je u potpunosti ograđeno i pod nadzorom 24 sata. Na istom skladištu omogućena je korisnicima usluga predavanja elektronskog i bio otpada bez ikakve naknade koji se kasnije odvoze na deponij u Diklo.

Ukupan broj stanovnika koji su uključeni u odvoz otpada, u periodu izvan turističke sezone, je oko 3.500. Za vrijeme turističke sezone taj broj u određenim vremenskim razdobljima naraste i do 70.000 osoba (turisti i vlasnici kuća za odmor). Velika razlika u broju stanovnika, u sezoni i izvan nje, predstavlja problem pri uspostavi sistema održivog gospodarenja otpadom, prije svega u izračunu potrebne opreme i broja zaposlenih.

**Komunalna oprema**

Broj i vrstu spremnika za otpad određuje Čisti otok d.o.o. sukladno uvjetima i mogućnosti odvoza i to:

- spremnici za otpad zapremine od 120L te 240L za obiteljske kuće ili manje stambene zgrade bez predviđenog prostora za postavljanje spremnika od 1100 L,
- spremnik za otpad zapremine od 1100L za domaćinstva u više stambenim zgradama gdje je moguće postavljanje istog,
- spremnik za otpad zapremine 5m<sup>3</sup> i 7m<sup>3</sup>,
- spremnik za otpad za tlačenje ("press") zapremine 5m<sup>3</sup> i 10m<sup>3</sup>,
- za primarnu selekciju otpada kućanstvima su podijeljene vrećice za plastiku, papir i ambalažu,
- sedam zelenih otoka na kojima je moguće odvajati sedam kategorija otpada (plastika, papir, metal, staklo, stari lijekovi, stare baterije, komunalni otpad).

U 2015. godini je u suradnji s Fondom za zaštitu okoliša i energetske učinkovitost nabavljena sljedeća komunalna oprema:

- kante od 120 L – 2000 kom.
- kante od 80 L - 1000 kom.
- komposter - 500 kom.
- metalni kontejneri (otvoreni, 7m<sup>3</sup>) – 10 kom.
- kontejneri tipa goran za plastiku (dvobojni, 2.5 m<sup>3</sup>) - 10 kom.
- kontejneri tipa goran za metal (dvobojni, 2.5 m<sup>3</sup>) - 10 kom.
- kontejneri i tipa goran za staklo (dvobojni, 2.5 m<sup>3</sup>) - 10 kom.
- kontejneri tipa goran za papir (dvobojni, 2.5 m<sup>3</sup>) - 10 kom.
- podest s oglasnim panoom i ogradom – 10 kom.

Za nabavku komunalne opreme kontejnera i košarica izdvojeno je 341.500,00 kn od čega je sufinanciranje Fonda za zaštitu okoliša i energetske učinkovitost iznosilo 204.900,00 kn, odnosno 60 %.

Za nabavku komunalne opreme kanti, kontejnera i kompostera izdvojeno je 490.080,00 kn od čega je sufinanciranje Fonda za zaštitu okoliša i energetske učinkovitost iznosilo 294.048,00 kn, odnosno 60 %.

**Ukupne količine sakupljenog otpada na području Općine Vir u 2015. godini**

Ukupne količine sakupljenog otpada po mjesecima na području Općine Vir u 2015. godini prikazane su u tablici 3.

**Tablica 3. Ukupne količine sakupljenog otpada na području Općine Vir u 2015. godini po mjesecima (navedene količine su u tonama)**

Klj. broj	Naziv vrste otpada	Siječanj	Veljača	Ožujak	Travanj	Svibanj	Lipanj	Srpanj	Kolovoz	Rujan	Listopad	Studeni	Prosinac	UKUPNO	%
150101	AMBALAŽA OD PAPIRA I KARTONA	-	-	-	-	-	-	-	-	-	-	-	1,9	1,9	0,03

150102	AMBALAŽA OD PLASTIKE	-	-	-	-	0,84	0,26	-	-	-	-	-	-	1,1	0,02
160117	ŽELJEZNE KOVINE	-	5,46	4,78	1,44	-	-	-	-	-	-	-	-	11,68	0,18
160119	OTPADNA PLASTIKA	5,23	-	-	-	-	-	-	-	-	-	-	-	5,23	0,08
170201	DRVO	-	-	-	1,4	-	-	-	-	-	-	-	0,48	1,88	0,03
200101	PAPIR I KARTON	-	-	-	-	-	0,66	1,38	-	-	-	-	-	2,04	0,03
200135*	ODBAČENA EE OPREMA	-	-	0,71	-	-	-	-	-	-	0,95	-	-	1,66	0,03
200139	PLASTIKA	-	-	-	-	0,28	0,16	1,24	-	2,45	0,88	-	-	5,01	0,08
200201	BIO OTPAD	-	10,92	9,52	14,78	4,00	-	11,54	2,82	3,60	21,28	19,06	3,22	100,74	1,54
200301	MIJEŠANI KOMUNALNI OTPAD	98,02	98,32	141,04	171,26	259,38	437,85	784,46	913,15	324,62	149,21	117,46	90,12	3584,89	54,87
200307	GLOMAZNI OTPAD	143,90	95,10	266,78	299,86	339,94	398,30	276,46	229,16	218,12	180,88	203,62	164,80	2816,92	43,12
<b>UKUPNO:</b>		<b>247,15</b>	<b>209,80</b>	<b>422,83</b>	<b>488,74</b>	<b>604,44</b>	<b>837,23</b>	<b>1075,08</b>	<b>1145,13</b>	<b>548,79</b>	<b>353,20</b>	<b>340,14</b>	<b>260,52</b>	<b>6533,05</b>	<b>100</b>

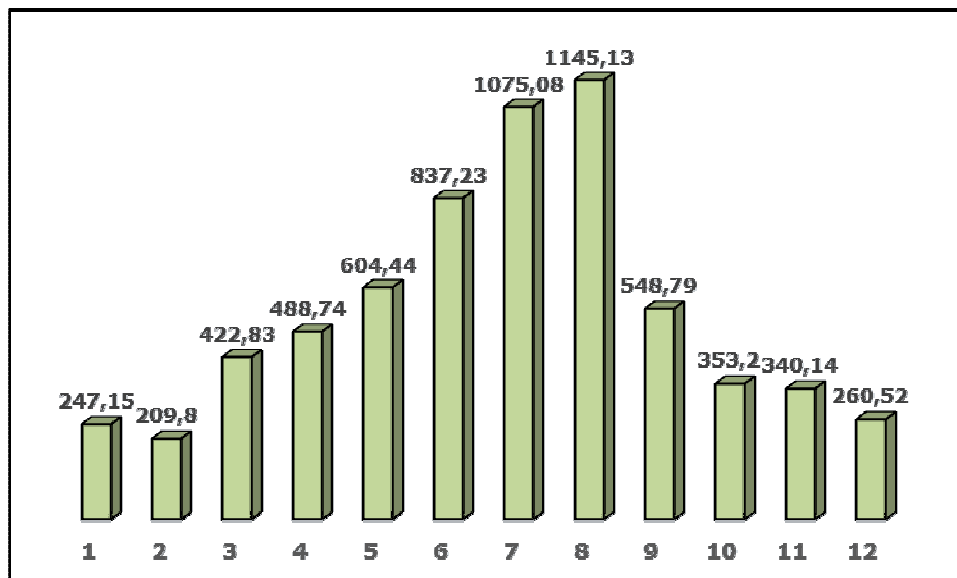
Ukupna količina prikupljenog otpada s područja Općine Vir u 2015. godini iznosi **6533,05 tona**.

Izražena sezonska dinamika stvaranja otpada vidljiva je iz podatka da gotovo polovica od ukupne godišnje količine otpada nastaje u ljetnim mjesecima (lipanj, srpanj, kolovoz:



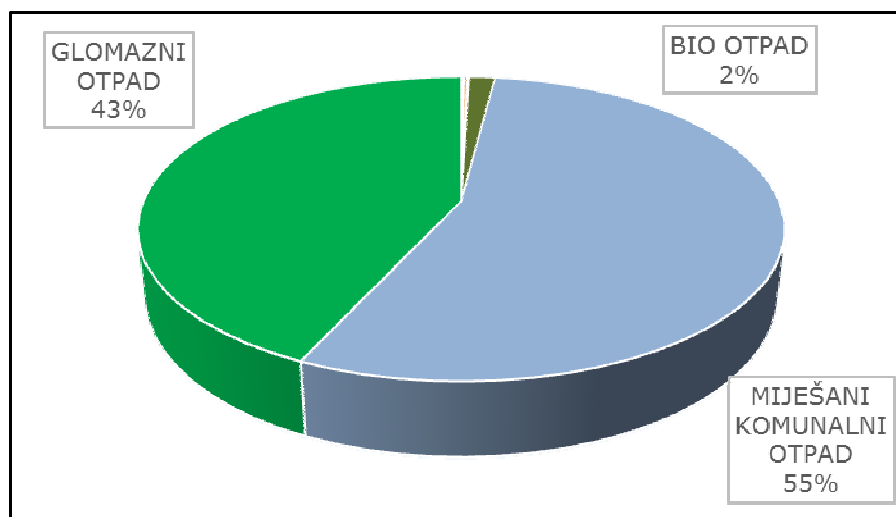
47%). Taj podatak dovoljno opisuje problematiku gospodarenja otpadom Općine Vir u turističkoj sezoni. Količine proizvedenog otpada prema mjesecima u 2015. godini na području Općine Vir prikazane su grafikonom 1.

**Grafikon 1. Količine proizvedenog otpada na području Općine Vir u 2015. godini**



Grafikonom 2. prikazani su omjeri prikupljenih vrsta otpada na godišnjoj razini za područje Općine Vir. Iz grafikona je vidljivo da najveće količine prikupljenog otpada otpadaju na miješani komunalni otpad i glomazni otpad (98%). Sve ostale kategorije otpada obuhvaćaju manje od 2% ukupnih godišnjih količina sakupljenog otpada.

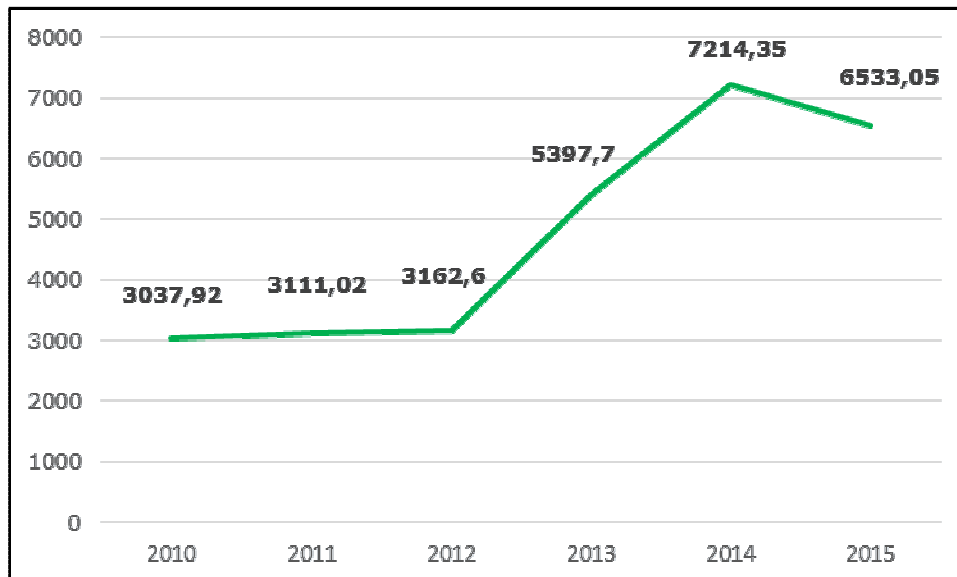
**Grafikon 2. Udio prikupljenih vrsta otpada s područja Općine Vir u 2015. godini**



Količine proizvedenog otpada na području Općine Vir kroz vremenski period od 2010. do 2015. godine prikazane su tablicom 4.

Tablica 4. Godišnje količine proizvedenog otpada u vremenskom periodu 2010. - 2015.

Godina	2010	2011	2012	2013	2014	2015
Količina (t)	3037,92	3111,02	3162,60	5397,70	7214,35	6533,05



Usporedbom s 2014. godinom dobivamo podatke da je u 2015. godini u odnosu na 2014. godinu:

- sakupljeno 10% manje ukupne količine otpada,
- sakupljeno 15% manje miješanog komunalnog otpada,
- sakupljeno 43% više glomaznog otpada,
- sakupljeno 88% manje biootpada

Prilikom prihvata otpada na odlagalište „Diklo“ u Zadru, utvrđuje se cjelovitost i ispravnost zakonski propisane prateće dokumentacije otpada koji se preuzima. Vizualnim pregledom utvrđuje se da otpad koji se preuzima odgovara pratećoj dokumentaciji. Nakon što odgovorna osoba utvrdi da je s pristiglim otpadom sve u redu, poduzimaju se potrebne mjere i provode radnje za prihvata navedenog otpada. Na lokaciji odlagališta otpada vodi se sva zakonski propisana dokumentacija koja se odnosi na gospodarenje otpadom (očevidnik otpada-ONTO obrazac i pripadajući Prateći listovi za otpad).

#### Lokacije onečišćene otpadom

Na području Općine Vir nalaze se dva divlja odlagališta otpada na kojima prevladava građevni otpad koja su navedena u Planu gospodarenja otpadom Općine Vir - „Lozice“ i „Pravulje“. Navedena divlja odlagališta otpada u 2015. godini nisu sanirana

U 2015. godini sanirano je jedno divlje odlagalište otpada na području Općine Vir. Lokacija navedenog divljeg odlagališta otpada koje je sanirano nalazi se na lokaciji Ulica Put Straže, 23234 Vir na k.č.9095, 9096 i 9097 k.o. Vir.



**Slika 1. Prikaz lokacije divljeg odlagališta prije i nakon sanacije**

Za rješavanje što manjeg nastanka divljih odlagališta otpada, na određenim lokacijama postavljeni su spremnici za otpad zapremine 5 m<sup>3</sup> - 7 m<sup>3</sup> kojima se ujedno sakuplja i glomazni otpad. Odvoz navedenih spremnika vrši se po potrebi što se evidentira radnim nalogom i pratećim i vagarskim listovima. Popis lokacija spremnika za glomazni otpad zapremine 5 m<sup>3</sup> - 7 m<sup>3</sup>

**Tablica 5. Lokacije spremnika za glomazni otpad**

LOKACIJA	KOM:
PUT STRAŽE	1
MARINA	1
MALA SLATINA	1
DONJA PREZIDA	1
VELIKA SLATINA	1
Pričuva	1
<b>UKUPNO:</b>	<b>6</b>

### Lokacije zelenih otoka

Na području Općine Vir nalaze se zeleni otoci na lokacijama:

- Šetnica Jadro
- Žitna uvala
- Velebitska ulica
- Put Lozica(kod Skladišta Čistog otoka)
- Put Torova
- Uvala Biskupljaća
- Put Lozica- u Lozicama

### Edukacija

Komunalno poduzeće Čisti otok d.o.o. započelo je izradu internet stranice putem koje bi se korisnici usluge mogli lakše informirati o pitanjima zbrinjavanja otpada na području Općine Vir. Dopršetak planirane internet stranice planiran je u 2016. godini.

U 2015. godini se, kao i prošle godine, provodila podjela letaka vezana uz odvojeno sakupljanje otpada u svrhu edukacije stanovništva.

U dječjem vrtiću „Smješko“ provodila se eko-edukacije s ciljem educiranja djece o važnosti brige za okoliš.

### Reciklažno dvorište

Kako bi se spriječilo nastajanje divljih odlagališta, a posebno kako bi se odvajao koristan otpad iz komunalnog otpada i smanjila njegova ukupna količina koja se trajno odlaže na odlagalište Planom gospodarenja Općine Vir predviđena je izgradnja reciklažnog dvorišta. U postojećem prostornom planu nije određena lokacija za reciklažno dvorište, već će se ona planirati u skladu sa izmjenama i dopunama prostornog plana Općine Vir.

Kako je do ispunjavanja svih preduvjeta za izgradnju reciklažnog dvorišta potrebno stanovnicima Općine Vir omogućiti izdvajanje posebnih kategorija otpada iz komunalnog otpada Općina Vir pokrenula je projekt nabave mobilnog reciklažnog dvorišta. U 2015. godini Općina je dovršila projekt nabave mobilnog reciklažnog dvorišta.

Oprema koja je planirana u sklopu mobilnog reciklažnog dvorišta:

- spremnik za plastiku,
- spremnik za EE otpad,
- spremnik za metal,
- spremnik za papir,
- spremnik za staklo,
- spremnik za lijekove,
- spremnik za otpadne baterije,
- spremnik za otpadna motorna ulja,
- spremnik za otpadna jestiva ulja,
- spremnik za tekstil,
- spremnik za rabljene filtere,
- spremnik za stare akumulatore.

Mobilno reciklažno dvorište je u 2015. godini bilo u funkciji te je planski mijenjalo lokacije. Plan izmjene lokacije mobilnog reciklažnog dvorišta u 2015. godini dan je tablicom 6.

**Tablica 6. Plan izmjene lokacije mobilnog reciklažnog dvorišta u 2015. godini**

R. Br.	Naselje	Lokacija	Vremenski period I	Vremenski period II
1.	<b>LOZICE</b>	Put Rosulja-Put V. Slatine	07.03. - 20.03.	11.07. - 24.07.
2.	<b>KOZJAK</b>	Put Kozjaka- Kozjak XXI	21.03. - 03.04.	25.07. - 07.08.
3.	<b>BOBOVIK</b>	Put Bobovika- Bobovik XVI	04.04. - 17.04.	08.08. - 21.08.
4.	<b>LUKA - MILJKOVICA - RADOVANJICA</b>	Miljkovica-između II i IV ulice kod plaže	18.04. - 01.05.	22.08. - 04.09.

5.	<b>PREZIDA</b>	Prezida XXII -plaža	20.05. – 15.05.	05.09. – 18.09.
6.	<b>VIRIĆ - SOLDATICA</b>	Soldatica 13 -plaža	16.05. – 29.05.	19.09. – 02.10.
7.	<b>SRIDNJE KUĆICE - ŽITNA</b>	Put Žitne-Žitna 6	30.05. – 12.06.	03.10. – 16.10.
8.	<b>SLATINA - MARINA</b>	Marina -plaža	13.06. – 26.06.	17.10. – 30.10.
9.	<b>LUČICA</b>	Lučica XXIX -plaža	27.06. – 10.07.	31.10. – 31.11.

### Pregled ciljeva

Tablica 7. Pregled ciljeva navedenih u PGO Općine Vir i trenutno stanje

Ciljevi prema PGO Vir	Trenutno stanje
Sanacija divljih odlagališta i sprječavanje nastajanja novih	Odrađena sanacija jednog odlagališta u 2015. godini (divlja odlagališta Lozice i Pravulje nisu sanirana)
Izgradnja reciklažnog dvorište	U tijeku izmjena prostorno-planske dokumentacije
Nabava mobilnog reciklažnog dvorišta	Nabavljeno mobilno reciklažno dvorište koje je u 2015. godini bilo u funkciji
Vrećice i kante za odvojeno sakupljanje otpada	Odrađeno u 2015. godini
Napraviti novi, motivirajući cjenik odvoza otpada, plan naplate i sakupljanja otpada	U tijeku – nakon donošenja Uredbe o komunalnom otpadu
Donijeti novu odluku o komunalnom redu	U tijeku – nakon donošenja Uredbe o komunalnom otpadu
Suradnja s Fondom za zaštitu okoliša i energetska učinkovitost	Odrađeno u 2015. godini
Izdvojiti 25% biootpada i biorazgradivog komunalnog otpada iz ukupne mase komunalnog otpada	Nije postignuto
Podjela kompostera zainteresiranim građanima	Dodijeljeno u 2015. godini
Uspostava sakupljanja posebnih kategorija izdvojenih vrsta otpada iz komunalnog otpada po sistemu „od vrata do vrata“	U tijeku izmjena sustava gospodarenja otpadom
Edukacija	Kontinuirano provođena

## ZAKLJUČAK

Kako bi se postojeće stanje uskladilo sa zahtjevima Zakona o održivom gospodarenju otpadom (NN 94/13) tijekom 2016. godine Općina Vir treba uložiti dodatne napore u provođenju zadanih ciljeva.

Kako bi se ostvarili ciljevi zadani Planom gospodarenja otpadom Općine Vir za razdoblje do 2020. godine u budućim razdobljima potrebno je:

- sanirati divlja odlagališta otpada "Lozice" i "Pravulje" te spriječiti nastanak novih divljih odlagališta otpada,
- nakon izmjena prostorno-planske dokumentacije Općine Vir odrediti lokaciju te pristupiti izgradnji reciklažnog dvorišta,
- nastaviti suradnju s Fondom za zaštitu okoliša i energetske učinkovitost u projektima nabave komunalne opreme,
- uložiti dodatne napore za dostizanje pragova propisanih zakonom koji se odnose na izdvajanje biorazgradivog otpada i korisnih kategorija otpada iz miješanog komunalnog otpada,
- uspostaviti učinkoviti sustav komunalnog redarstva koji bi na terenu nadgledao postupanje s otpadom,
- provoditi daljnju kontinuiranu edukaciju javnosti,
- odraditi izmjene dokumentacije o gospodarenju otpadom nakon donošenja Uredbe o gospodarenju komunalnim otpadom te Plana gospodarenja otpadom Republike Hrvatske za razdoblje 2015. – 2021.

Za značajnije smanjenje količina otpada koje se trajno odlažu na odlagalište te povećanje odvojeno sakupljenih korisnih kategorija otpada trebati će dulje vrijeme i disciplinirano pridržavanje svih predviđenih mjera za izbjegavanje i smanjenje nastanka otpada.

Vir, 23.03.2016.

Načelnik Općine Vir

Kristijan Kapović

---

“Službeni glasnik Općine Vir” – Službeno glasilo Općine Vir  
Izdavač: Općina Vir  
Vir, Trg Sv. Jurja 1, telefon/fax.: 023 / 362-018  
službeni glasnik objavljuje se i na **[www.vir.hr](http://www.vir.hr)**

---